


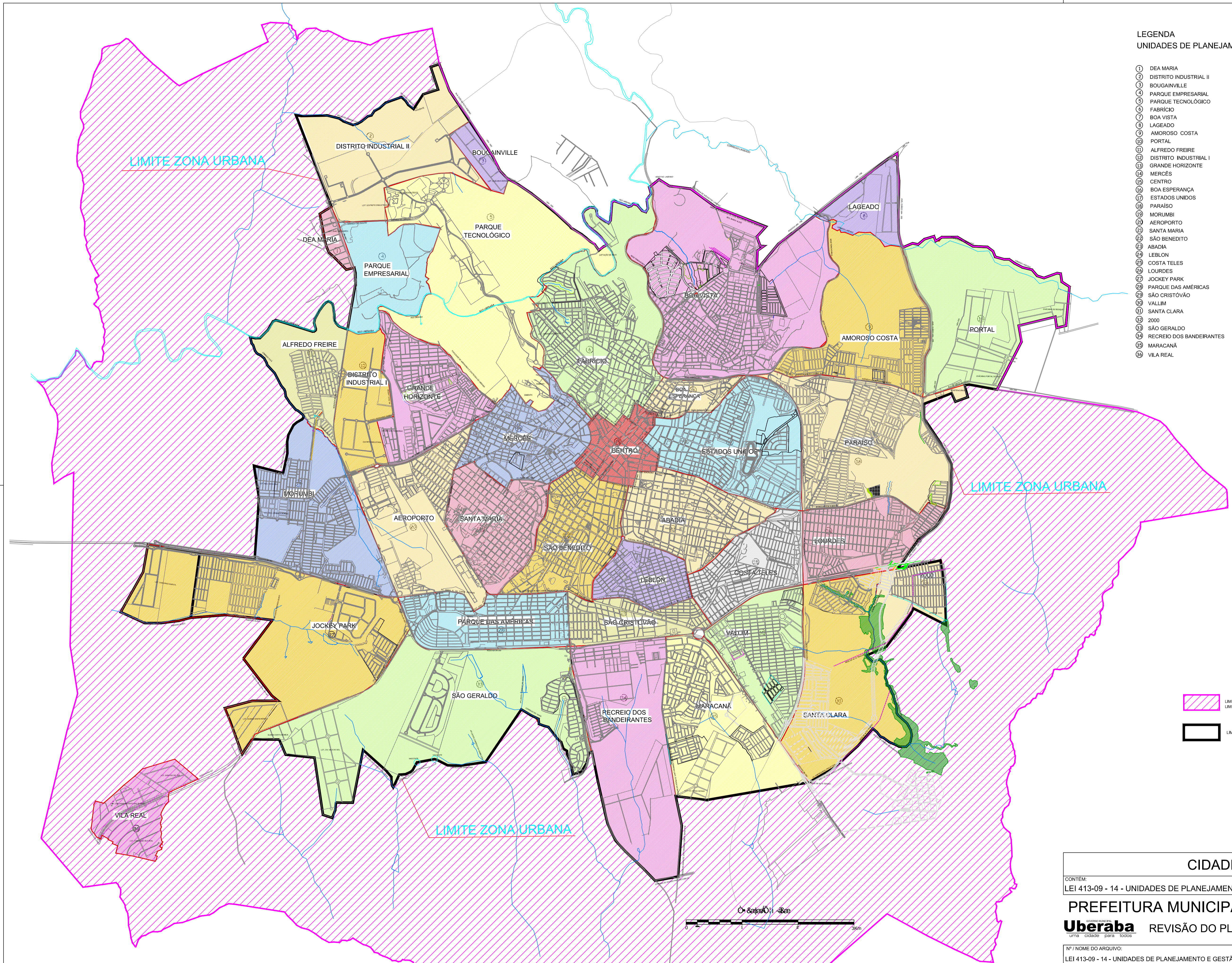


LEGENDA
UNIDADES DE PLANEJAMENTO E GESTÃO URBANA

- ① DEA MARIA
- ② DISTRITO INDUSTRIAL II
- ③ BOUGAINVILLE
- ④ PARQUE EMPRESARIAL
- ⑤ PARQUE TECNOLÓGICO
- ⑥ FABRÍCIO
- ⑦ BOA VISTA
- ⑧ LAGEADO
- ⑨ AMOROSO COSTA
- ⑩ PORTAL
- ⑪ ALFREDO FREIRE
- ⑫ DISTRITO INDUSTRIAL I
- ⑬ GRANDE HORIZONTE
- ⑭ MERCÊS
- ⑮ CENTRO
- ⑯ BOA ESPERANÇA
- ⑰ ESTADOS UNIDOS
- ⑱ PARAÍSO
- ⑲ MORUMBI
- ⑳ AEROPORTO
- ㉑ SANTA MARIA
- ㉒ SÃO BENEDITO
- ㉓ ABADIA
- ㉔ LEBLON
- ㉕ COSTA TELES
- ㉖ LOURDES
- ㉗ JOCKEY PARK
- ㉘ PARQUE DAS AMÉRICAS
- ㉙ SÃO CRISTÓVÃO
- ㉚ VALLIM
- ㉛ SANTA CLARA
- ㉜ 2000
- ㉝ SÃO GERALDO
- ㉞ RECREIO DOS BANDERANTES
- ㉟ MARACANÁ
- ㊱ VILA REAL

-  LIMITE DO PERÍMETRO URBANO
-  LIMITE DA ÁREA DE TRANSIÇÃO URBANA
-  LIMITE DA ÁREA URBANA



CIDADE DE UBERABA

CONTEM:
LEI 413-09 - 14 - UNIDADES DE PLANEJAMENTO E GESTÃO.dwg

PREFEITURA MUNICIPAL DE UBERABA
Uberaba REVISÃO DO PLANO DIRETOR - 2006
uma cidade para todos

Nº / NOME DO ARQUIVO: LEI 413-09 - 14 - UNIDADES DE PLANEJAMENTO E GESTÃO.dwg	ESCALA: GRÁFICA	FOLHA: DATA:
		14